13, route de Conflans - BP 60
95480 PIERRELAYE
Tél. 01 34 64 34 34
Fax 01 34 64 14 51
Internet: www.picheta.fr

Travaux Publics
& Environnement

Département du VAL d'OISE

SAINT MARTIN DU TERTRE

DOSSIER DE DEMANDE D'AUTORISATION D'EXPLOITER AU TITRE
DES INSTALLATIONS CLASSEES POUR LA PROTECTION DE L'ENVIRONNEMENT

EXTENSION
D'UNE INSTALLATION DE STOCKAGE DE DÉCHETS NON DANGEREUX
DEDIEE AUX DÉCHETS DE CONSTRUCTION CONTENANT DE L'AMIANTE
(RUBRIQUES 2760-2 / 3540)

DANS LE CADRE DE LA REMISE EN ETAT DES TERRAINS EXPLOITES
PAR L'EXTENSION DE CARRIERE AUTORISEE PAR ARRETE PREFECTORAL DU 18/04/16

POURSUITE ET PROLONGEMENT D'EXPLOITATION
DES ACTIVITÉS ASSOCIÉES AUTORISÉES

EXPLOITATION D'UNE INSTALLATION DE RECYCLACE ET DE VALORISATION
DE DECHETS NON DANGEREUX INERTES *(Rubrique 2515-1a)*

D'UNE STATION DE TRANSIT DE PRODUITS MINÉRAUX
OU DE DÉCHETS NON DANGEREUX INERTES *(Rubrique 2517-3)*

COUPE TOPOGRAPHIQUE

Echelle en X : 1/1000

Echelle en Y : 1/1000


Chemin rural N°9
de Maffliers à Belloy en france
Champs Agricoles
Parcelle C n°56
- 2
- le reste en terres
Fossé d'écoulement
et d'infiltration

Profil n°: AA'

PC : 0.00 m

Numéros des points TN	1 2 3 4 5 6
Altitude TN 20161215	92.40 92.52 92.66 92.67 93.47 93.77 94.20 94.78 94.99 95.51 95.54 95.62 95.80 95.84 95.90 96.07 96.12 96.15 96.15 96.05 95.87 95.85 95.83 95.81 95.79 95.74 95.54 95.18 94.65 94.49 94.43 94.20
Altitude TN FINI	95.83 95.84 96.00 96.74 97.50 98.89
Altitude FOND DE CASIER	
Distances cumulées TN FINI	174.140 175.665 186.933 194.832 204.548 224.154
Pentes et rampes TN FINI	RAMPE L = 11.268 m P = 0.01 m / m RAMPE L = 7.899 m P = 0.09 m / m RAMPE L = 9.717 m P = 0.08 m / m RAMPE L = 19.605 m P = 0.07 m / m RAMPE L = 17.738 m P = 0.06 m / m

Date : 12/05/2017

Révision Date : 18/09/2019
Modification des intitulés de casiers

Dossier : 2033555GAR - Dossier Cubatures - 20170327_recover

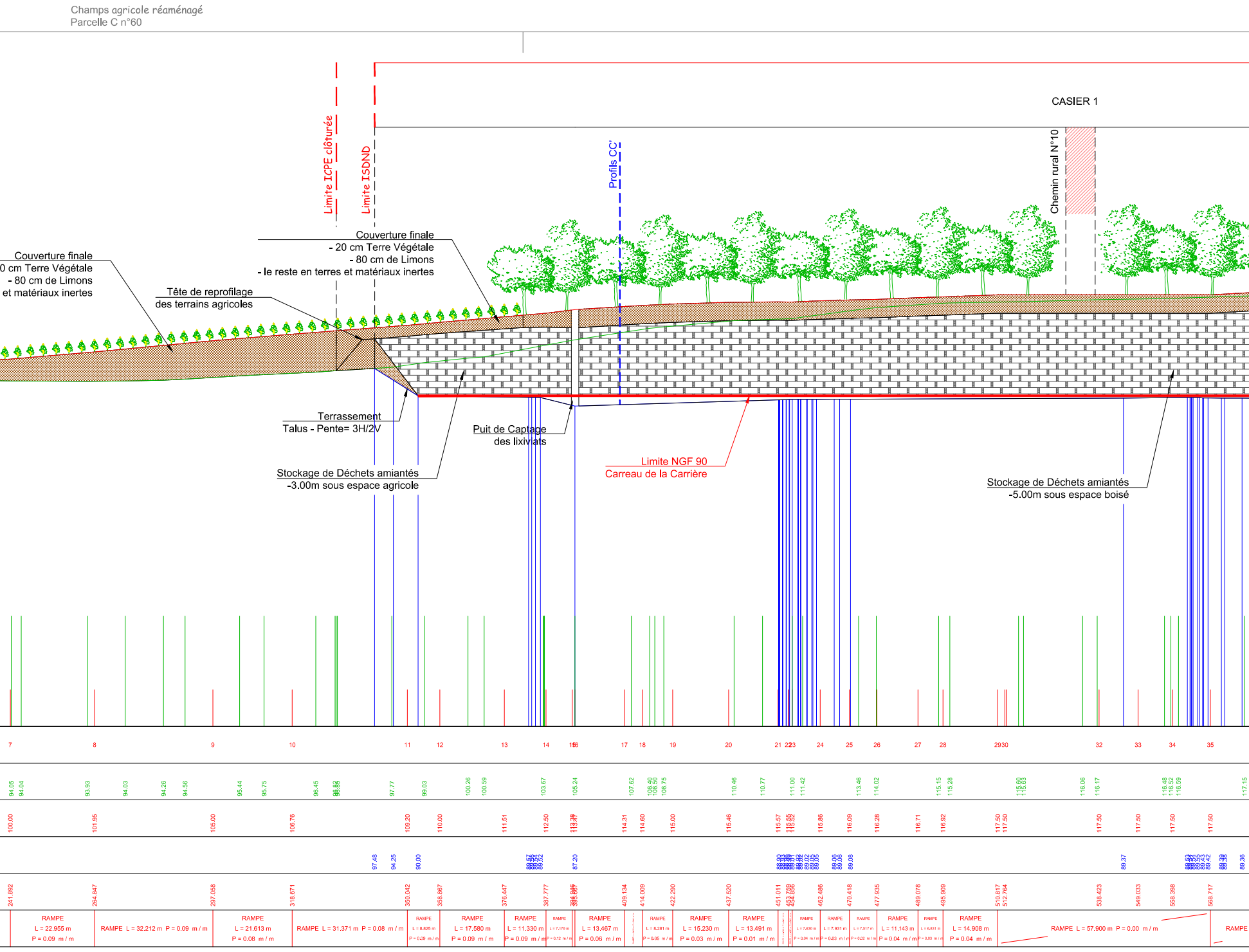
Champs agricole réaménagé
Parcelle C n°60
CASIER 1
Limite ICPE clôturée
Limite ISDND
Profils CC'
Chemin rural N°10
Couverture finale
0 cm Terre Végétale
- 80 cm de Limons
et matériaux inertes
Tête de reprofilage
des terrains agricoles
Couverture finale
- 20 cm Terre Végétale
- 80 cm de Limons
- le reste en terres et matériaux inertes
Terrassement
Talus - Pente= 3H/2V
Puit de Captage
des lixiviats
Stockage de Déchets amiantés
-3.00m sous espace agricole
Limite NGF 90
Carreau de la Carrière
Stockage de Déchets amiantés
-5.00m sous espace boisé
7 8 9 10 11 12 13 14 15 16 17 18 19 20 21 22 23 24 25 26 27 28 29 30 32 33 34 35
94.05 94.04 93.93 94.03 94.26 94.56 95.44 95.75 96.45 97.77 99.03 100.26 100.59 103.67 105.24 107.62 108.40 108.50 108.75 110.46 110.77 111.00 111.42 113.46 114.02 115.15 115.28 115.60 115.63 116.06 116.17 116.48 116.52 116.59 117.15
100.00 101.95 105.00 106.76 109.20 110.00 111.51 112.50 114.31 114.60 115.00 115.46 115.57 115.86 116.09 116.28 116.71 116.92 117.50 117.50 117.50 117.50 117.50 117.50
97.48 94.25 90.00 89.52 87.20 89.02 89.05 89.05 89.06 89.06 89.08 89.37 89.42 89.36
241.892 264.847 297.058 318.671 350.042 358.867 376.447 387.777 409.134 414.009 422.290 437.520 451.011 462.486 470.418 477.935 489.078 495.909 510.817 512.764 538.423 549.033 558.398 568.717
RAMPE L = 22.955 m P = 0.09 m / m
RAMPE L = 32.212 m P = 0.09 m / m
RAMPE L = 21.613 m P = 0.08 m / m
RAMPE L = 31.371 m P = 0.08 m / m
RAMPE L = 8.825 m P = 0.09 m / m
RAMPE L = 17.580 m P = 0.09 m / m
RAMPE L = 11.330 m P = 0.09 m / m
RAMPE L = 7.170 m P = 0.12 m / m
RAMPE L = 13.467 m P = 0.06 m / m
RAMPE L = 8.281 m P = 0.05 m / m
RAMPE L = 15.230 m P = 0.03 m / m
RAMPE L = 13.491 m P = 0.01 m / m
RAMPE L = 7.630 m P = 0.04 m / m
RAMPE L = 7.931 m P = 0.03 m / m
RAMPE L = 7.517 m P = 0.02 m / m
RAMPE L = 11.143 m P = 0.04 m / m
RAMPE L = 6.831 m P = 0.03 m / m
RAMPE L = 14.908 m P = 0.04 m / m
RAMPE L = 57.900 m P = 0.00 m / m
RAMPE



BOISEMENT RECONSTITUE
EMPRISE
ISDND
CASIER 2
Couverture finale
- 20 cm Terre Végétale
- 80 cm de Limons
- le reste en terres et matériaux inertes
Profils CC'
Profils DD'
Limite NGF 90
Carreau de la Carrière
Stockage de Déchets amiantés
-5.00m sous espace boisé
Puit de Captage
des lixiviats
Limite NGF 90
Carreau de la Carrière
L = 37.250 m P = 0.06 m / m
RAMPE L = 71.955 m P = 0.00 m / m
RAMPE L = 11.218 m P = 0.10 m / m
PENTE L = 12.270 m P = -0.00 m / m
RAMPE L = 19.619 m P = 0.01 m / m
PENTE L = 18.842 m P = -0.00 m / m
RAMPE L = 18.110 m P = 0.03 m / m
RAMPE L = 30.869 m P = 0.07 m / m
RAMPE L = 30.889 m P = 0.05 m / m
RAMPE L = 28.050 m P = 0.02 m / m
PENTE L = 19.451 m P = -0.01 m / m
RAMPE L = 61.534 m P = 0.03 m / m

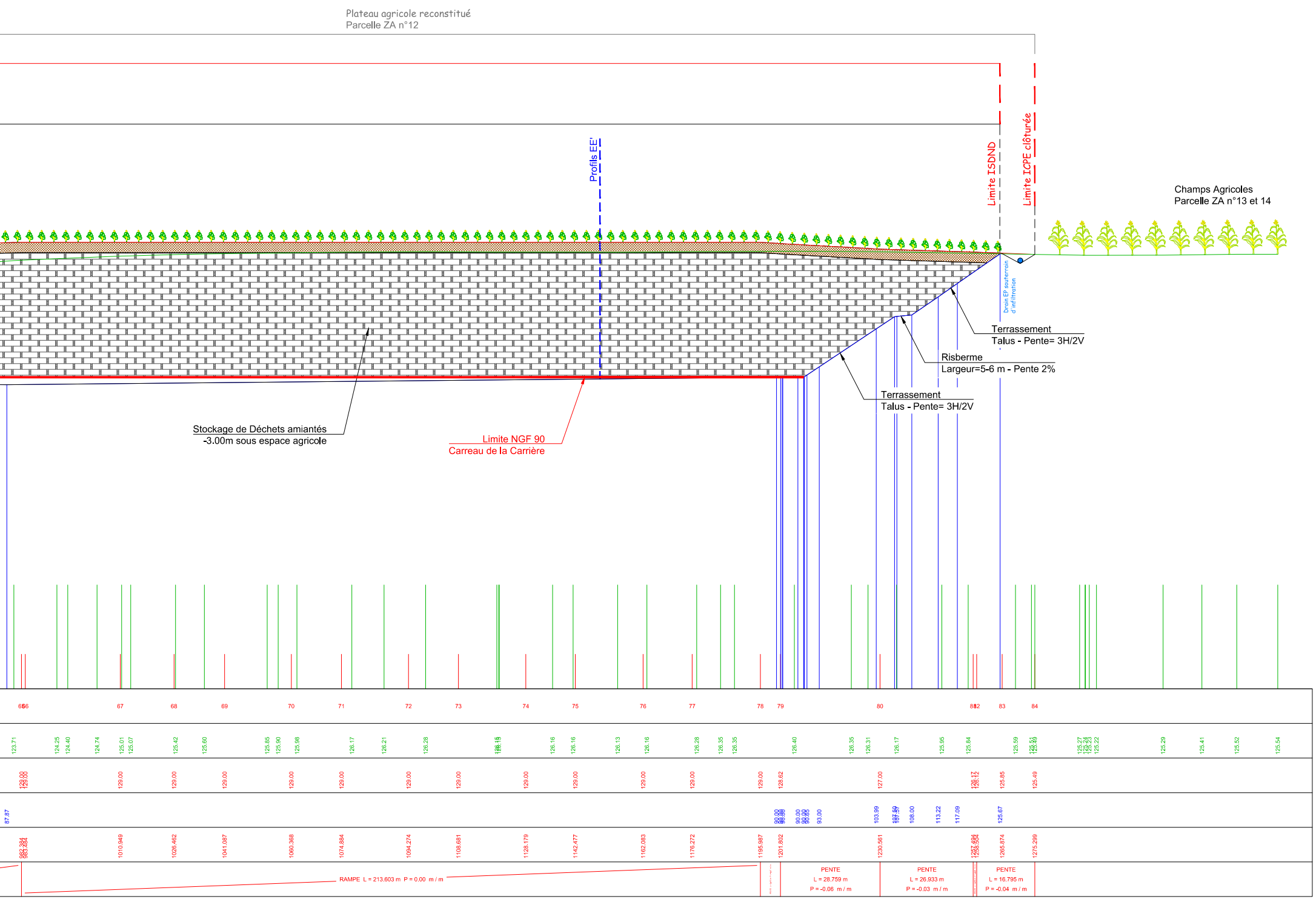
Plateau agricole reconstitué
Parcelle ZA n°12
Profils EE'
Limite ISDND
Limite ICPE clôturée
Champs Agricoles
Parcelle ZA n°13 et 14
Drain EP souterrain d'infiltration
Terrassement
Talus - Pente= 3H/2V
Risberme
Largeur=5-6 m - Pente 2%
Terrassement
Talus - Pente= 3H/2V
Stockage de Déchets amiantés
-3.00m sous espace agricole
Limite NGF 90
Carreau de la Carrière
65 66 67 68 69 70 71 72 73 74 75 76 77 78 79 80 81 82 83 84
123.71 124.25 124.40 124.74 125.01 125.07 125.42 125.60 125.85 125.90 125.98 126.17 126.21 126.28 126.15 126.16 126.16 126.13 126.16 126.28 126.35 126.35 126.40 126.35 126.31 126.17 125.95 125.84 125.59 125.51 125.49 125.27 125.24 125.23 125.22 125.29 125.41 125.52 125.54
129.00 129.00 129.00 129.00 129.00 129.00 129.00 129.00 129.00 129.00 129.00 129.00 129.00 129.00 128.62 127.00 126.17 126.12 125.85 125.49
87.87 90.00 90.00 93.00 103.99 107.57 108.00 113.22 117.09 125.67
982.384 983.384 1010.949 1026.462 1041.087 1060.368 1074.884 1094.274 1108.681 1128.179 1142.477 1162.083 1176.272 1195.987 1201.802 1230.561 1257.494 1258.504 1265.874 1275.299
RAMPE L = 213.603 m P = 0.00 m / m
PENTE
L = 28.759 m
P = -0.06 m / m
PENTE
L = 26.933 m
P = -0.03 m / m
PENTE
L = 16.795 m
P = -0.04 m / m